





农用地转用方案

计量单位：公顷、公斤、公里、个、万元

建设项目名称		仙游县 2024 年第二十七批次建设用地					
申请用地总面积		0.2399		新增建设用地		0.2399	
申请转用面积情况	权属	合计				其中：集体用地	
	地类						
	总计	0.2399				0.2399	
	(一) 农用地	0.2399				0.2399	
	耕地	0				0	
	其中水田	0				0	
	其中永久基本农田	0				0	
(二) 未利用地	0				0		
国土空间规划、土地利用计划情况							
是否符合规划		符合		规划级别		县级, 乡级	
申请使用国家计划				已安排使用省级计划			
年度	新增建设用地	农用地	其中：耕地	年度	新增建设用地	农用地	其中：耕地
2024	0	0	0	2024	0.2399	0.2399	0
补充耕地情况							
需补充	耕地数量	0	水田规模	0	标准粮食产能	0	
补充耕地确认信息编号							
已补充	耕地数量	0	水田规模	0	标准粮食产能	0	
承诺补充	耕地数量		水田规模		标准粮食产能		
承诺补充耕地完成时限				补充耕地实际总费用		0	
补划永久基本农田情况							
补划永久基本农田							
占用永久基本农田的必要性、合理性： （简要概述项目占用永久基本农田的依据，项目选址情况及不可避让永久基本农田的原因） 未占用永久基本农田。							
补划永久基本农田的可行性：（简要概述踏勘论证情况及补划永久基本农田的数量、质量、耕地类型及布局等情况） 未占用永久基本农田。							

节约集约用地情况						
功能分区	数量	申请用地	原有用地 (改扩建项目)	指标控制面积	所选取单项指标对应的具体条件参数	节地技术、模式应用情况
						已开展节地评价论证，符合节约集约用地。
说明开展节地评价论证情况：						
市、县人民政府自然资源主管部门审核意见	同意上报 <div>主管领导：</div> <div></div> <div>日期：2014.12.5</div>					
市、县人民政府审核意见	同意上报 <div>主管领导：</div> <div></div> <div>日期：2014.12.16</div>					