




## 农用地转用方案

计量单位：公顷、公斤、公里、个、万元

建设项目名称		仙游县 2025 年第二批次建设用地					
申请用地总面积		2.0336		新增建设用地		2.0336	
申请转 用面积 情况	权属 地类	合计				其中：集体用地	
	总计	2.0336				2.0336	
	（一）农用地	2.0336				2.0336	
	耕地	0.6927				0.6927	
	其中水田	0				0	
	其中永久基本农田	0				0	
	（二）未利用地	0				0	
国土空间规划、土地利用计划情况							
是否符合规划		符合		规划级别		县级	
申请使用国家计划				已安排使用省级计划			
年度	新增建设用地	农用地	其中：耕地	年度	新增建设用地	农用地	其中：耕地
2025	0	0	0	2025	2.0336	2.0336	0.6927
补充耕地情况							
需补充	耕地数量	0.6927	水田规模	0	标准粮 食产能	5195.25	
补充耕地确认信息编号		350000202503015976					
已补充	耕地数量	0.6927	水田规模	0	标准粮 食产能	5195.25	
承诺 补充	耕地数量		水田规模		标准粮 食产能		
承诺补充耕地完成时限				补充耕地 实际总费用		7.6197	
补划永久基本农田情况							
补划永久基本农田							
占用永久基本农田的必要性、合理性： （简要概述项目占用永久基本农田的依据，项目选址情况及不可避让永久基本农田的原因）							
补划永久基本农田的可行性：（简要概述踏勘论证情况及补划永久基本农田的数量、质量、耕地类型及布局等情况）							

节约集约用地情况						
功能分区	数量	申请用地	原有用地 (改扩建项目)	指标控制面积	所选取单项指标对应的具体条件参数	节地技术、 模式应用情况
说明开展节地评价论证情况：						
市、县人民政府自然资源主管部门审核意见		<div>同意.</div> <div></div> <div>主管领导:</div> <div></div> <div>日期: 2025.3.27</div>				
市、县人民政府审核意见		<div>同意.</div> <div></div> <div>主管领导:</div> <div></div> <div>日期: 2025.3.27</div>				